



Autorità di Bacino Distrettuale dell'Appennino Meridionale

Decreto n. 356 del 30 Aprile 2024

Oggetto: *Approvazione modifica definitiva della perimetrazione e/o classificazione delle aree a rischio da frana del Piano Stralcio per la Difesa dal Rischio Idrogeologico Aree di versante della ex Autorità di Bacino Interregionale della Basilicata, Unit of Management ITR171 "Basento Cavone Agri", relativamente al Comune di Albano di Lucania (PZ), località Fontana dei Santi (Foglio di mappa catastale 16 particelle 548).*

Visto il decreto legislativo 3 aprile 2006, n. 152 e ss.mm.ii., recante "Norme in materia ambientale" ed in particolare la Parte terza – sezione I, recante "Norme in materia di difesa del suolo e lotta alla desertificazione";

Vista la direttiva 2007/60/CE del Parlamento europeo e del Consiglio del 23 ottobre 2007, relativa alla valutazione e alla gestione dei rischi di alluvioni, nonché il decreto legislativo 23 febbraio 2010, n. 49, recante "Attuazione della direttiva 2007/60/CE relativa alla valutazione e alla gestione dei rischi di alluvioni";

Vista la Legge 28 dicembre 2015, n. 221 recante "Disposizioni in materia ambientale per promuovere misure di green economy e per il contenimento dell'uso eccessivo di risorse naturali" che all'art. 51 detta "Norme in materia di Autorità di bacino" sostituendo integralmente gli articoli 63 e 64 del D.lgs n. 152/2006;

Visto in particolare l'art. 63 D.lgs 152/2006 s.m.i., come sostituito dall'art. 51 comma 2 della Legge 28 dicembre 2015, n 221 che al comma 1 istituisce in ciascun Distretto idrografico in cui è ripartito il territorio nazionale ai sensi dell'art. 64 del medesimo Decreto, l'Autorità di Bacino Distrettuale di seguito denominata "Autorità di Bacino", ente pubblico non economico che opera in conformità agli obiettivi della parte terza del D.Lgs. 152/06 e s.m.i. e uniforma la propria attività a criteri di efficienza, efficacia, economicità e pubblicità;

Visto l'art. 64 del D.Lgs. 152/06 e s.m.i. ed in particolare il comma 1, lettera e), ai sensi del quale il nuovo Distretto idrografico dell'Appennino Meridionale comprende i bacini nazionali, interregionali e regionali: Liri-Garigliano, Volturno, Sele, Sinni e Noce, Bradano, Saccione, Fortore e Biferno, Ofanto, Lao, Trigno, bacini della Campania, bacini della Puglia, bacini della Basilicata, bacini della Calabria, bacini del Molise;

Visto il Decreto del Ministro dell'Ambiente e della Tutela del Territorio e del Mare n. 294 del 25 ottobre 2016, recante "Disciplina dell'attribuzione e del trasferimento alle Autorità di bacino distrettuali del personale e delle risorse strumentali, ivi comprese le sedi, e finanziarie delle Autorità di bacino, di cui alla legge 18 maggio 1989, n. 183", pubblicato sulla G.U. n. 27 del 02/02/2017 - che ha disposto la soppressione delle Autorità di bacino ex legge 183/89 a decorrere dal 17 febbraio 2017;

Visto il decreto del Presidente del Consiglio dei Ministri 4 Aprile 2018 recante "Individuazione e trasferimento delle unità di personale, delle risorse strumentali e finanziarie delle Autorità di bacino, di cui alla legge n. 183/1989, all'Autorità di bacino distrettuale dell'Appennino Meridionale e determinazione della dotazione organica dell'Autorità di bacino distrettuale dell'Appennino Meridionale, ai sensi dell'art. 63, comma 4, del decreto legislativo 3 aprile 2006, n. 152 e del decreto n. 294 del 25 ottobre 2016" pubblicato sulla Gazzetta Ufficiale n. 135 del 13 giugno 2018;

LOV



Autorità di Bacino Distrettuale dell'Appennino Meridionale

Visto l'art 68 comma 4-bis del D.Lgs. 152/2006, così come introdotto dall'art. 54 del D.L. 16.07.2020 n. 76 *“Misure urgenti per la semplificazione e l'innovazione digitale”*, convertito in Legge 11 settembre 2020 n. 120, che recita: *“Nelle more dell'adozione dei piani e dei relativi stralci, di cui agli articoli 65 e 67, comma 1, ovvero dei loro aggiornamenti, le modifiche della perimetrazione e/o classificazione delle aree a pericolosità e rischio dei piani stralcio relativi all'assetto idrogeologico emanati dalle sopresse Autorità di bacino di cui alla legge 18 maggio 1989, n. 183, derivanti dalla realizzazione di interventi collaudati per la mitigazione del rischio, dal verificarsi di nuovi eventi di dissesto idrogeologico o da approfondimenti puntuali del quadro conoscitivo, sono approvate con proprio atto dal Segretario Generale dell'Autorità di bacino distrettuale, d'intesa con la Regione territorialmente competente e previo parere della Conferenza Operativa”*;

Visto l'art 68 comma 4-ter del D.Lgs. 152/2006, così come introdotto dall'art. 54 del D.L. 16.07.2020 n. 76 *“Misure urgenti per la semplificazione e l'innovazione digitale”*, convertito in Legge 11 settembre 2020 n. 120, che recita: *“Gli aggiornamenti di piano di cui al comma 4-bis sono effettuati nel rispetto delle procedure di partecipazione previste dalle norme tecniche di attuazione dei piani di bacino vigenti nel territorio distrettuale e, comunque, garantendo adeguate forme di consultazione e osservazione sulle proposte di modifica”*;

Vista la deliberazione del Comitato Istituzionale della ex Autorità di Bacino della Basilicata n. 26 del 05.12.2001 con la quale è stato approvato il primo Piano Stralcio per la Difesa dal Rischio Idrogeologico (G.U. n. 11 del 14.01.2002);

Visti i successivi aggiornamenti del Piano Stralcio per la Difesa dal Rischio Idrogeologico della ex Autorità di Bacino della Basilicata;

Visti gli articoli 1, 11, 16, 17, 21, 25 delle Norme Tecniche allegate al vigente PAI della ex Autorità di Bacino della Basilicata e la *“Circolare esplicativa sul co. 1) dell'art. 25 delle Norme di Attuazione (NdA) del Piano Stralcio per la difesa dal rischio idrogeologico (PAI)”*, approvata dal Comitato Istituzionale della ex Autorità di Bacino della Basilicata con delibera n. 20/2008, che contengono la disciplina relativa alle procedure di integrazione e modifiche del PAI ed alla istruttoria e valutazione delle istanze;

Visto il D.M. n. 161 del 29/05/2019 e s.m.i. che ha nominato i componenti della Conferenza Operativa dell'Autorità di bacino Distrettuale dell'Appennino Meridionale, come previsto dall'art.63, comma 9 del D.Lgs. 152/2006;

Visto il D.P.C.M. del 25 agosto 2022 con il quale la dott.ssa Vera Corbelli è stata confermata Segretario Generale dell'Autorità di Bacino Distrettuale dell'Appennino Meridionale;

Vista la Legge 11 settembre n. 120 (pubblicata su G.U. n. 228 del 14.09.2020 S.O. n. 33) di conversione del decreto legge 16 luglio 2020 n. 76 *“Misure urgenti per la semplificazione e l'innovazione digitale”*, che riporta all'articolo 54 alcune integrazioni all'articolo 68 del D.Lgs. n. 152 del 3 aprile 2006 per la semplificazione delle procedure in materia di interventi contro il dissesto idrogeologico relativamente a modifiche della perimetrazione e/o classificazione delle aree a pericolosità e rischio dei piani stralcio relativi all'assetto idrogeologico emanati dalle sopresse Autorità di Bacino di cui alla legge 18 maggio 1989 e di adozione di correlate misure di salvaguardia (commi aggiunti 4 bis e 4 ter);

Considerato che l'istituzione del comma 4 bis, operato dalla citata legge 120/2020, contempla procedura semplificate per l'approvazione, tra l'altro, di approfondimenti puntuali del quadro conoscitivo;

lev



Autorità di Bacino Distrettuale dell'Appennino Meridionale

Considerato che il comma 4-ter del D.Lgs. 152/06 stabilisce che “*Gli aggiornamenti di piano di cui al comma 4-bis sono effettuati nel rispetto delle procedure di partecipazione previste dalle norme tecniche di attuazione dei piani di bacino vigenti nel territorio distrettuale e, comunque, garantendo adeguate forme di consultazione e osservazione sulle proposte di modifica. Nelle more dell’espletamento delle procedure di aggiornamento, il Segretario generale dell’Autorità di bacino distrettuale può adottare, sulla base del parere della Conferenza Operativa, misure di salvaguardia che sono immediatamente vincolanti e restano in vigore sino all’approvazione dell’aggiornamento del piano di cui al comma 4-bis*”;

Vista la nota prot. n. 11329 del 04/02/2021 acquisita al protocollo con n. 3036 del 04/02/2021, con la quale il Direttore Generale della Direzione per la Sicurezza del Suolo e dell’Acqua del Ministero dell’Ambiente e della Tutela del Territorio e del Mare (oggi MASE) ha fornito indirizzi operativi per la procedura di applicazione dei commi 4-bis e 4-ter dell’art.68 del D.Lgs. n.152 del 2006 per tutti i casi in cui si verificano le fattispecie indicate nel medesimo art. 68;

Considerato che le procedure indicate dal MATTM, con la richiamata nota prot. n. 11329 del 04/02/2021, prevedono prima dell’approvazione delle proposte di ripermimetrazione, l’espressione del parere da parte della Conferenza Operativa sulla modifica definitiva della perimetrazione e/o classificazione delle aree, così come eventualmente integrata con le eventuali modifiche apportate, e l’acquisizione di intesa con la Regione territorialmente interessata della proposta stessa, rimettendo ai Segretari Generali delle Autorità la possibilità di valutare, con le Regioni territorialmente competenti, l’acquisizione di tali intese già in sede di Conferenza Operativa;

Considerato che Il Sig. Rocco Pepe, con nota acquisita dall’Autorità di Bacino al prot. n. 11567/2023 del 18/04/2023, ha trasmesso istanza, corredata da documentazione tecnica, finalizzata ad ottenere la riclassificazione del rischio di un’area assoggettata a verifica idrogeologica - ASV individuata dal vigente PAI Aree di versante della ex Autorità di Bacino della Basilicata nel territorio del Comune di Albano di Lucania (PZ) in località Fontana dei Santi (Foglio di mappa catastale 16 particelle 548) e che sulla base degli elementi a scala di dettaglio acquisiti, la Segreteria Tecnica Operativa ha ritenuto, di riesaminare i livelli di rischio per l’area suddetta;

Considerato che Conferenza Operativa nella seduta del 12/10/2023, in ragione dei risultati delle attività istruttorie tecniche ed amministrative poste in essere dalla Segreteria Tecnica Operativa, con Delibera n. 4.5 ha espresso parere favorevole, ai sensi dell’art. 7 dello Statuto dell’Autorità di Bacino Distrettuale dell’Appennino Meridionale approvato con D.I. n. 52 del 26.02.2018, alla proposta di modifica della perimetrazione e classificazione delle aree a rischio da frana del Piano Stralcio per la Difesa dal Rischio Idrogeologico – Aree di versante della ex Autorità di Bacino Interregionale della Basilicata, Unit of Management ITR171 “Basento Cavone Agri”, relativamente al Comune di Albano di Lucania (PZ), località Fontana dei Santi (Foglio di mappa catastale 16 particelle 548);

Vista la nota agli atti prot. n. 19912 del 12.07.2021, con cui la Regione Basilicata ha accolto la proposta del Segretario Generale avanzata con nota prot. n. 15408 del 25.05.2021, relativa all’acquisizione dell’intesa con la stessa Regione in sede di Conferenza Operativa in relazione alle modifiche della perimetrazione e/o classificazione delle aree a pericolosità e rischio dei Piani stralcio di Assetto Idrogeologico, comunicando inoltre che, in caso di assenza del proprio rappresentante in sede di C.O., si consideri acquisito il proprio parere favorevole;

Visto il Decreto n.973 del 21 novembre 2023, con il quale il Segretario Generale dell’Autorità di Bacino Distrettuale dell’Appennino Meridionale, tenuto conto delle determinazioni della Conferenza Operativa del 12/10/2023, ha adottato la proposta di modifica della perimetrazione delle aree a rischio

lew



Autorità di Bacino Distrettuale dell'Appennino Meridionale

da frana del Piano Stralcio per la Difesa dal Rischio Idrogeologico – Aree di versante della ex Autorità di Bacino della Basilicata, relativamente al Comune di Albano di Lucania (PZ), località Fontana dei Santi (Foglio di mappa catastale 16 particelle 548). disponendo l'avvio del percorso di partecipazione di cui all'art. 68, c. 4-ter, del D.Lgs. 152/06 e garantendo adeguata consultazione per la presentazione di eventuali osservazioni sulla proposta di modifica in argomento da parte dei soggetti interessati;

Considerato che il predetto Decreto relativo all'adozione della proposta di modifica della perimetrazione e/o classificazione delle aree a pericolosità/rischio del PAI, è stato pubblicato sul Bollettino Ufficiale della Regione Basilicata n° 19 del 16/04/2023;

Tenuto conto che, a conclusione del periodo di consultazione (durata 30 giorni) dalla data di pubblicazione del suddetto decreto sul Bollettino Ufficiale della Regione Basilicata n° 64 del 01/12/2023, non sono pervenute osservazioni;

Vista la delibera n. 1.5 con la quale la Conferenza Operativa, nella seduta del 20/03/2024, ha espresso parere favorevole, ai sensi dell'art. 7 dello Statuto dell'Autorità di Bacino Distrettuale dell'Appennino Meridionale approvato con D.I. n. 52 del 26.02.2018, alla modifica definitiva della perimetrazione/classificazione delle aree a rischio da frana del Piano Stralcio per la Difesa dal Rischio Idrogeologico - Aree di versante della ex Autorità di Bacino Interregionale della Basilicata, Unit of Management ITI029 "Noce", relativamente al Comune di Albano di Lucania (PZ), località Fontana dei Santi (Foglio di mappa catastale 16 particelle 548).

Ritenuto di dover procedere, sulla base di quanto sopra esposto, all'assunzione del presente atto.

Tutto quanto visto e considerato,

DECRETA

Le premesse costituiscono parte integrante del presente atto.

1. Di approvare, ai sensi dell'art. 68 comma 4 – bis del D.Lgs 152/2006 e s.m.i., la modifica definitiva della perimetrazione e/o classificazione delle aree a rischio da frana del Piano Stralcio per la Difesa dal Rischio Idrogeologico - Aree di versante della ex Autorità di Bacino Interregionale della Basilicata Unit of Management ITR171 "Basento Cavone Agri", relativamente al **Comune di Albano di Lucania (PZ), località Fontana dei Santi (Foglio di mappa catastale 16 particelle 548)**, così come riportata nei seguenti elaborati allegati al presente decreto:
 - *Tavola con Aree a Rischio Idrogeologico tratte dalla Carta del rischio da frana Tav. B PAI in scala 1.10.000 relative al territorio oggetto di variante in località Fontana dei Santi (Foglio di mappa catastale 16 particelle 548) - n. 2 Tavole, contenente la modifica alla perimetrazione/classificazione delle aree a rischio idrogeologico per il settore di territorio oggetto di modifica.*
2. Il presente decreto è pubblicato Bollettino Ufficiale della Regione Basilicata; lo stesso, unitamente agli allegati, è inoltre pubblicato sul sito istituzionale dell'Autorità di Bacino Distrettuale dell'Appennino Meridionale (www.distrettoappenninomeridionale.it), nella home page, Sezione PAI - Modifiche e Varianti, sottosezioni: Modifiche al PAI/Approvazione modifiche al PAI (decreti di approvazione commi 4 bis e 4 ter, art. 68, D.Lgs. 152/2006) e nella

LOV



Autorità di Bacino Distrettuale dell'Appennino Meridionale

sezione Amministrazione Trasparente, sottosezioni: Provvedimenti/Provvedimenti Segretario Generale, depositato e consultabile presso l'Autorità di Bacino Distrettuale dell'Appennino Meridionale – Sede Caserta.

3. Il presente decreto entra in vigore il giorno successivo a quello della sua pubblicazione nel Bollettino Ufficiale della Regione Basilicata.
4. Dell'approvazione di cui al presente Decreto verrà data comunicazione alla Regione Basilicata, alla Provincia di Potenza, all'Amministrazione comunale di Albano di Lucania (PZ) ed alla Conferenza Istituzionale Permanente (CIP) nella prima seduta utile.

Il Segretario Generale

Dott.ssa Geol. Vera Corbelli

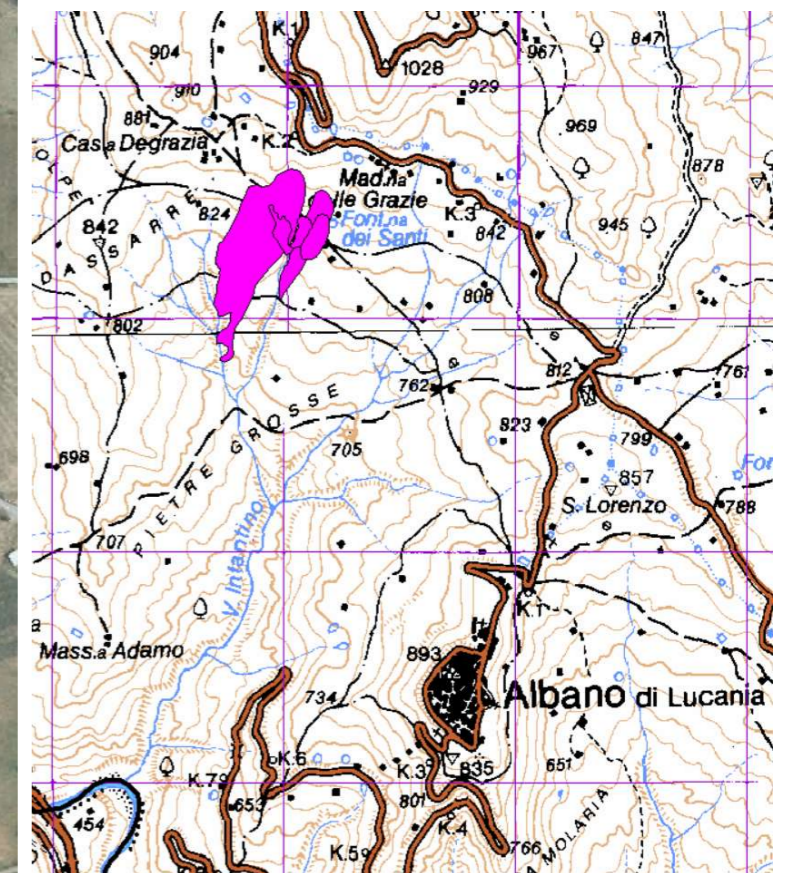
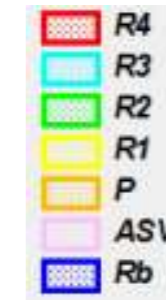
vev

Comune di Albano di Lucania in Provincia di Potenza - Regione Basilicata

Località Fontana dei Santi (Foglio di mappa catastale 16 particelle 548)

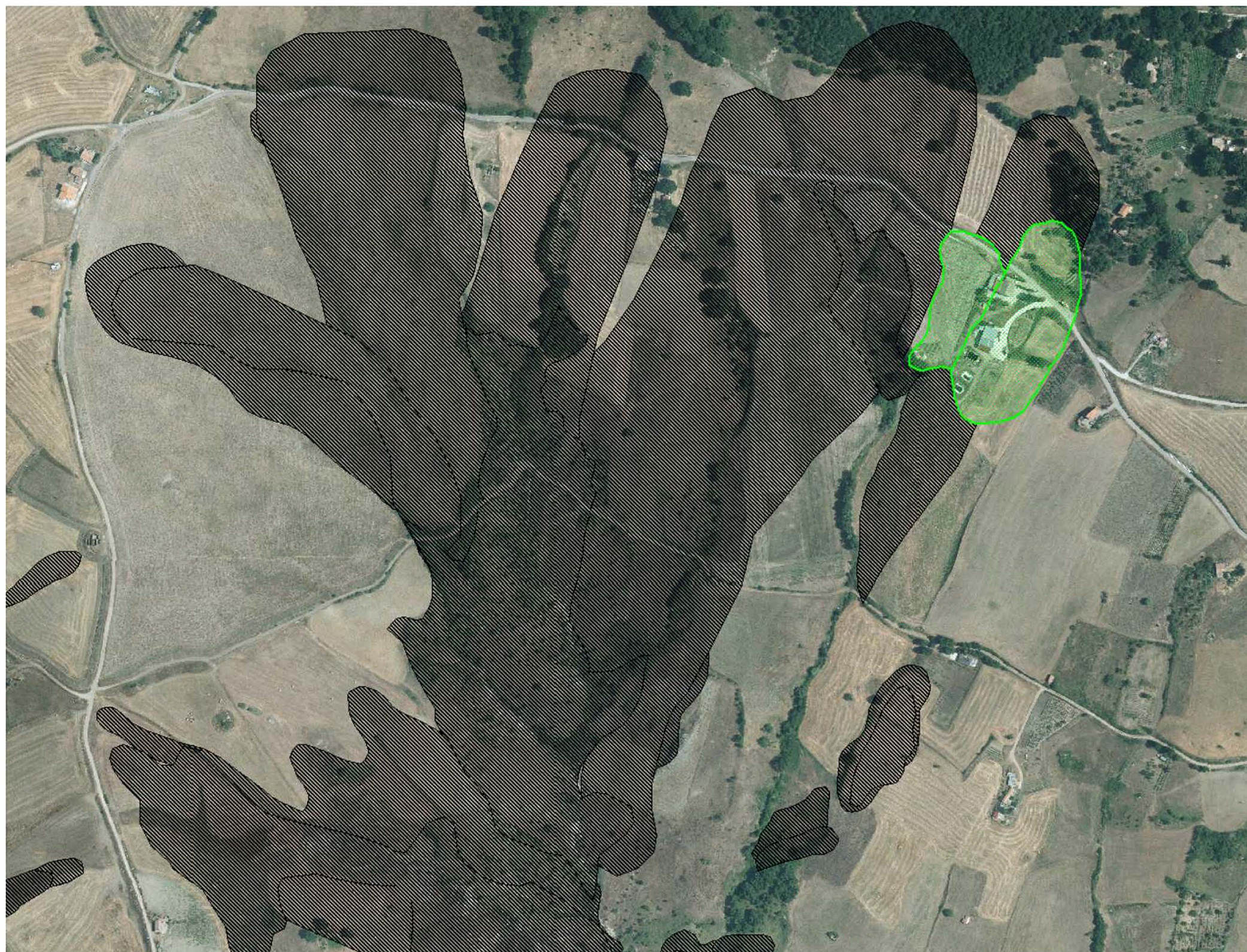
Variante al Piano Stralcio per l'Assetto Idrogeologico – Aree di versante III agg. 2023







Aree a Rischio Idrogeologico tratte dalla Carta del rischio da frana Tav. B PAI in scala 1.10.000 relative al territorio oggetto di variante




Ubicazione Area oggetto della variante

10/1



-  R4
-  R3
-  R2
-  R1
-  P
-  ASV

 Aree PAI non interessate da variante e non osservabili

10/1